








Zonage d'application de l'item 4 de l'article 1er pour les sites Natura 2000 ZSC FR9301595 et ZPS FR9310064 Habitats 3140, 3150, 3170, 6420, 7210

- Périmètres Natura 2000 :**
-  ZSC "Crau centrale-Crau sèche" FR9301595N2000
 -  ZPS "Crau" FR9310064

- Habitats d'intérêt communautaire :**
-  Eaux oligo-mesotrophes calcaires à Chara spp. [3140]
 -  Lacs eutrophes naturels du Magnopotamion [3150]
 -  Marais calcaires a Cladium mariscus [7210*]
 -  Mares temporaires méditerranéennes [3170*]
 -  Prairies humides mediterraneennes a grandes herbes [6420]



Ech : 1/50000
 Source : SMC/DREAL PACA
 Conception : SMC-CR / Août 2013
 SCAN 25 © - © IGN - Paris - 2007 - © Pôle aménagement - protocole MEEDDAT - MAP - IGN du 24 juillet 2007

